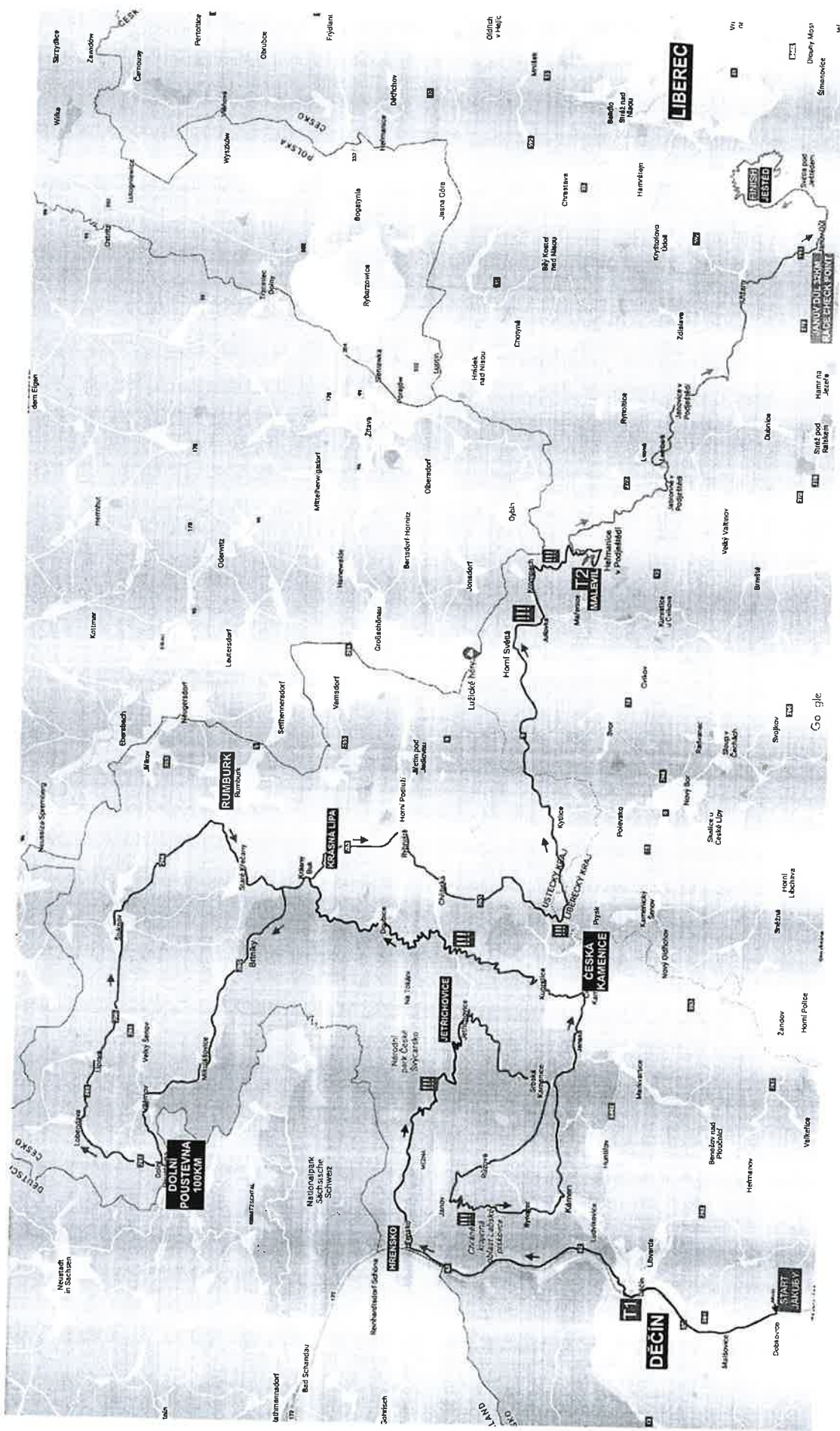


PŘÍLOHA

Příloha k č.j.: OŠT/12720/2024/605a
ze dne: 10.9.2024 počet listů 7
Městský úřad Varnsdorf
silniční správní úřad

MAPA celkové trasy WINTERMAN CZECH XTREME TRIATHLON

Názvy sítěžních obcí: Děčín - Jakuby, řeka Labe, Děčín, Hřensko, V. Lípa, Jeřichovice, Všemily, Srbská Kamenice, Růžová, Janov, Arnoltice, Bynovec, Kámen, Srbská Kamenice, Česká Kamenice, Studený, Dolní Chřibská, Doubice, Kyjov, Krásný Buk, Brtníky, Mikulášovice, Vlémov, Dolní Poustevna, Lobendava, Šluknov, Rumburk, Staré Křečany, Zahrady, Krásný Buk, Krásná Lípa, Chřibská, Č. Kamenice, Mlýny, Kylice, Horní Světlá, Krompach, Heřmanice v Podještědí, Jablonné v Podještědí, Lvová, Janovice v Podještědí, Dubnice, Žibřidice, Křížany, Družcov, Janův Důl, Rozstání, Hodky, Hofení Paseky, Ještěd



PŘÍLOHA

WINTERMAN s.r.o.
IČO: 05537321
ID dat. schránky: qav6cyz
Heřmanice v Podještědí 281
471 25, Jablonné v Podještědí
Vladimír Pešek, t:774700300

Žádost:

o vydání souhlasu pro užívání komunikací v rámci individuálního závodu WINTERMAN Czech Xtreme Triathlon 2024.

Vážená paní, vážený pane,

prosíme Vás o VYDÁNÍ Kladného STANOVISKA pro další ročník závodu WM CZXTRI, který se bude konat v neděli 13/10 2024 na níže uvedených komunikacích:
Komunikace na území Ústeckého kraje - cyklistická část: Děčín Smetanovo nábřeží vč. parkoviště, ulice Labská, Tyršova, Duchcovská, 28.října, ulice Čsl. armády, Sládkova, 2675, II/263, II/265, II/266, II/267
Komunikace na území Libereckého kraje - cyklistická část: silnice č.: III/236/22, I/9, III/26844, III/26839, III/27014, III/27016
Běžecská část Liberecký kraj : silnice č.: III/27016, III/27014, II/270, III/27244, III/27241, III/592, III/27239, III/2783, III/2784 + silnice na vrchol Ještědu parcelní číslo 706, 699/1 a 1365 v KÚ Horní Hanychov.

Začátek závodu je v neděli 13.10. 05:00 hodin, konec 13.10. 24:00 hodin.
Mechanika a průběh: individuální závod organizovaný podle mezinárodních pravidel triatlonu, koná se za plného silničního provozu bez dopravních uzavírek (trasa a podmínky závodu jsou totožné jako ve všech minulých ročnících).
Maximální počet startujících je 150, závodníci budou účastníky běžného silničního provozu.
Závod Winterman je součástí mezinárodní triatlonové série – XTRI SERIES

Akce má celorepublikový filantropický přesah, výtěžkem ze závodu podporujeme Dětské kardiocentrum Motol, doposud jsme do Motola věnovali částku 1 milion Kč.
Pro značení trati použijeme malé plastové značky (strana 11, obr. 1 a 2), jejich instalace proběhne 5 - 1 den před závodem, úklid značení proběhne ihned po závodě v horizontu 3 dnů.

Na důležitých místech a křižovatkách máme naše dobrovolníky v reflexních vestách poukazující na směr jízdy a bezpečnost.

Žádost paralelně posíláme na cca dalších 40 institucí.

Dále v příloze jsou aktuální údaje, situační plány tras, názvy ulic, čísla silnic a pozemků.
Děkujeme za vaši podporu.

S pozdravem

Vladimír Pešek
WINTERMAN s.r.o.

PŘÍLOHA

VÝNATEK Z MANUÁLU PRO ZÁVODNÍKY A DOPROVOD

Trasa kola vede pouze po asfaltových silnicích.

Trasa běhu vede po asfaltových silnicích, ale také po trail úsecích (cca 12km).

Celá trasa je značena na svislých dopravních značkách – šípka s písmenem WM viz. obrázek č.1 a obrázek č. 2

Každá důležitá a radikální změna směru jízdy je vždy označena šípkami se znakem WM / šípka je na dopravní značce ukazatel směru.

Každá odbočka z hlavní silnice je před křižovatkou označena šípkou se znakem WM / šípka je na dopravní značce ukazatel směru.

Každá odbočka z hlavní silnice je v novém směru za křižovatkou označena rovnou šípkou se znakem WM / šípka je na dopravní značce ukazatel směru.

Průběžně je celá trasa značena šípkami se znakem WM (velikost 20x15cm obr.1 + 30x40cm obr.2)

tato šípka je umístěná na dopravní značce „Hlavní silnice“

šípka je umístěná vždy na dopravní značce „Stop a Dej přednost v jždě“

šípka je umístěná vždy na dopravní značce označující "začátek nebo konec obce"

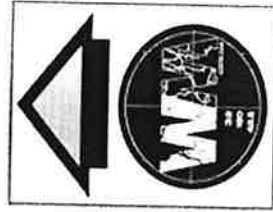
šípka je umístěná vždy na dopravní značce označující „možnosti směru jízdy“ / směrovník doprava, doleva nebo rovně/

šípka je umístěná na jakékoli značce v dlouhých úsecích bez odbočky

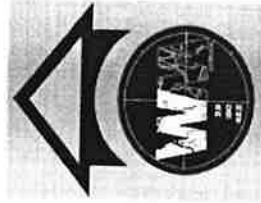
Na nepřehledných křižovatkách je nesprávný směr označen červeným přeškrtnutým znakem WM v červeném kruhu viz. obr. č. 3

DODRŽOVÁNÍ PRAVIDEL SILNIČNÍHO PŘÍVOZU:

1. Závodíte za plného silničního provozu a jste jeho účastníky.
2. Je bezpodmínečně nutné dodržovat pravidla silničního provozu.
3. Závodník nemá žádné výhody ani úlevy v přednosti před ostatními účastníky silničního provozu.
4. Support nemá oprávnění zastavovat auta, aby usnadnil svému atletovi jízdu.
5. Support musí parkovat pouze všemi čtyřmi koly mimo silnici nebo za bílou postranní čarou!
6. Je přísný zákaz jet na červený semafor, přejíždět železniční přejezd při puštěné výstražné signalizaci.
7. Porušení výše zmíněných pravidel silničního provozu může být důvodem k penalizaci nebo k diskvalifikaci závodníka!



Obr.1



Obr.2

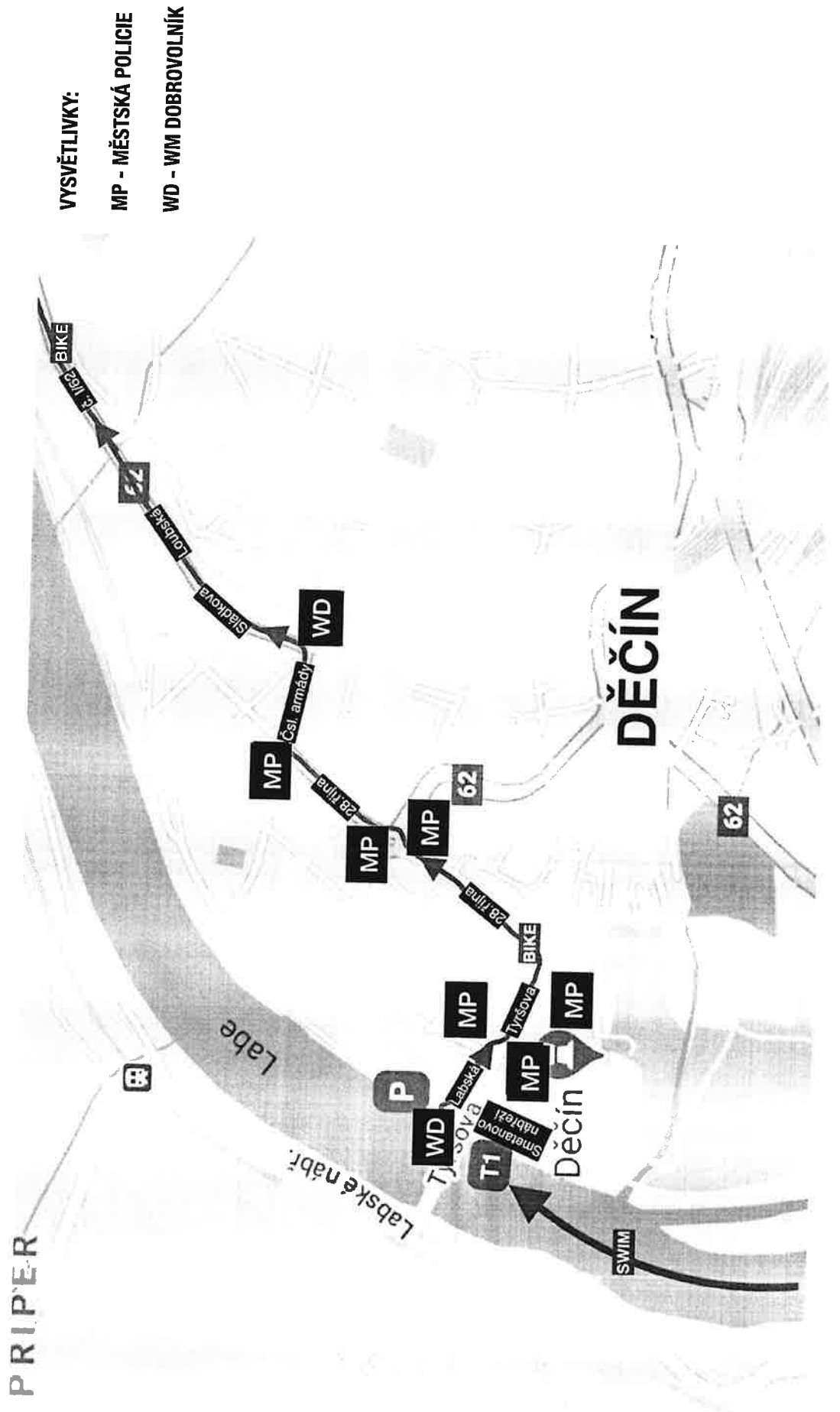


Obr.3

PŘÍLOHA

Mapa cyklistická část – detail výjezdu z Děčína

Názvy ulic a čísla silnic: Smetanovo nábřeží, parkoviště pod mostem, ulice Labská, Čs. armády, Sládkova, Loubská, silnice č. I/62 směr Hřensko

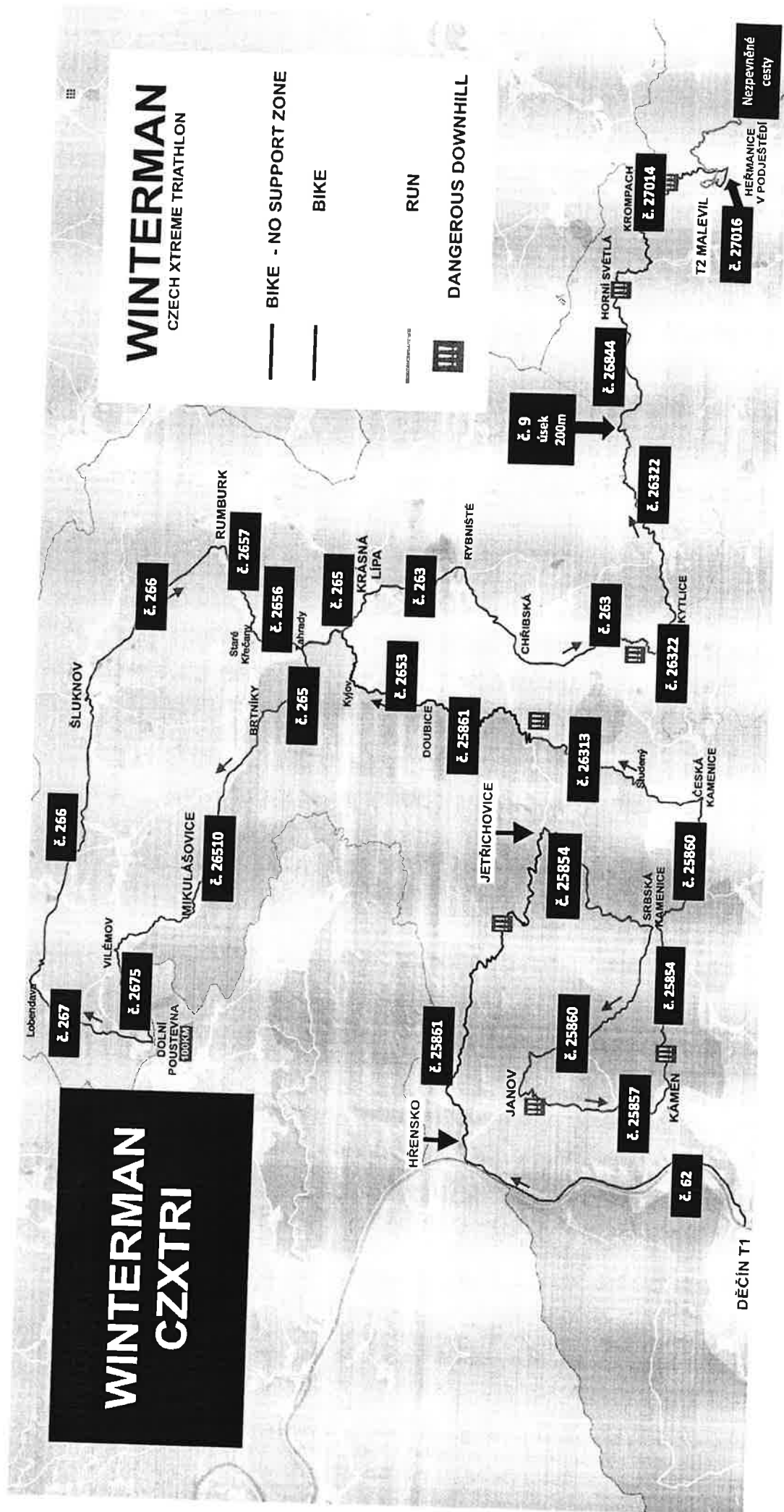


PŘÍLOHA

Cyklistická část:

Děčín, Hřensko, Mezná, Jetřichovice, Srbská Kamenice, Růžová, Janov, Arnoltice, Bynovec, Kámen, Srbská Kamenice, Č. Kamenice, Studený, Č. Kamenice, Mlýny, Kytlice, Horní Světlá, Dolní Světlá, Krompach, Heřmanice v Podještědí.

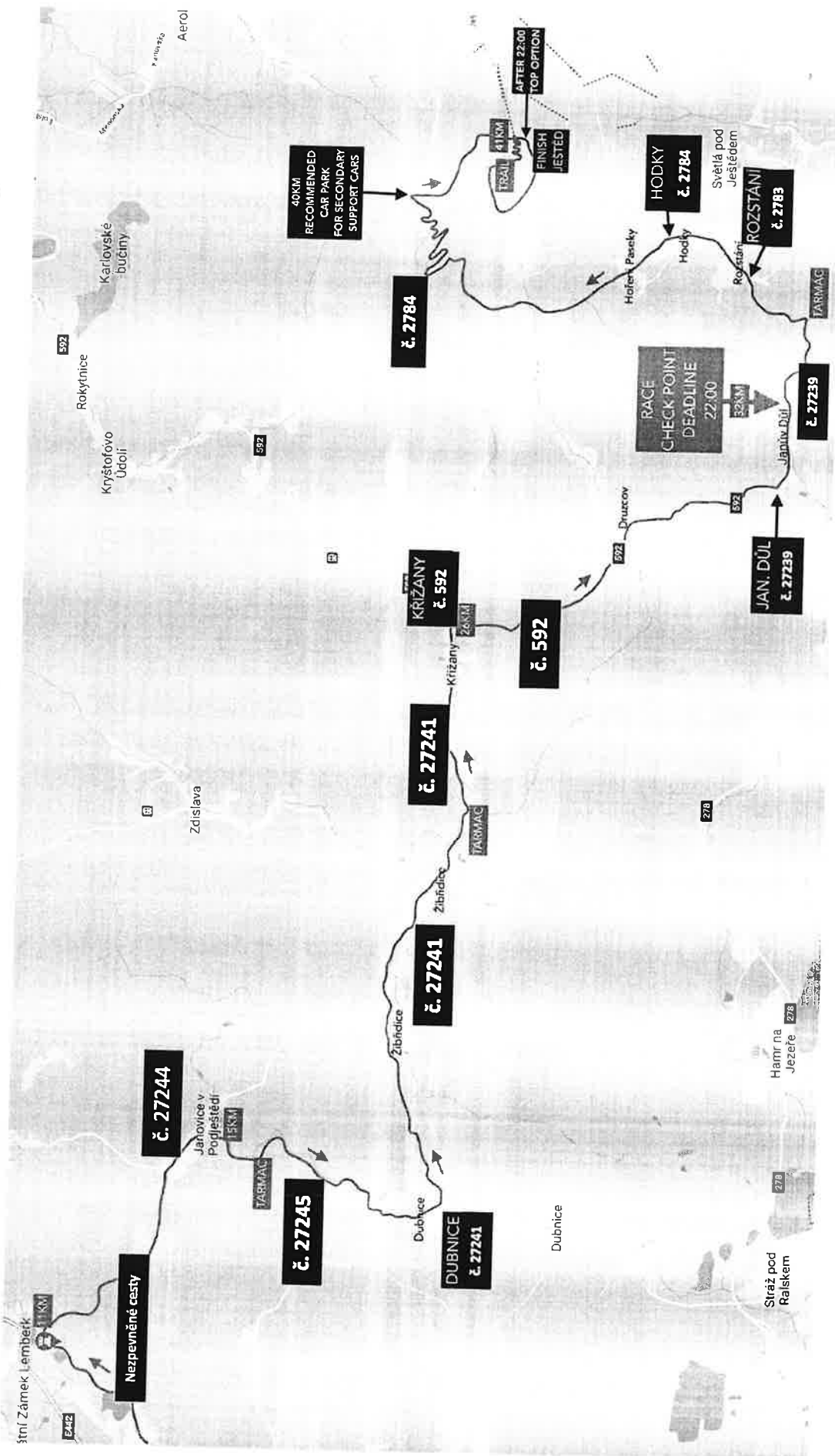
Sílnice č.: I/62, 25861, 25854, 25860, 25857, 25854, 25860, 26313, 25861, 2653, 265, 26510, 2675, 267, 266, ulice Strážní – Rumburk, 2657, 2656, 265, 263, 26322, I/9, 26844, 27014, 27016.



PŘÍLOHA

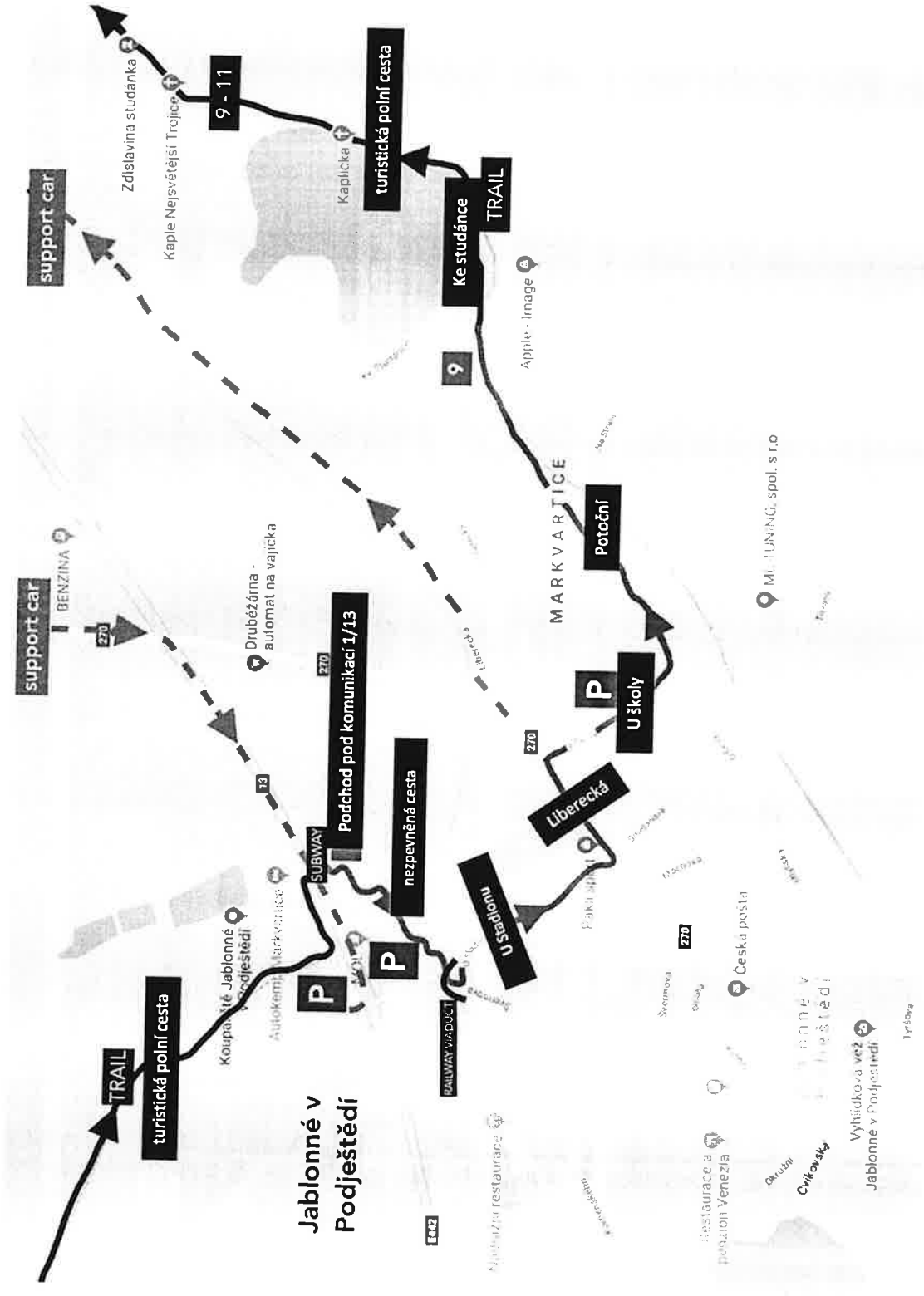
Běh: resort Malevíl, Heřmanice v Podještědí, nezpevněné cesty úsek 1 – 11km, podchod pod silnicí č. 13, Jablonné v Podještědí, Janovice v Podještědí, Dubnice, Žibřidice, Křížany, Druzcov, Janův Důl, Rozstání, Hoření Paseky, Ještěd

Silnice č.: 27016, nezpevněná polní turistická cesta s podchodem komunikace č.1/13, Jablonné v Podještědí - ulice Švermova, silnice č. 270, ulice Máchova, Potoční, Ke studánce, nezpevněné cesty, silnice č. 27244, 27245, 27241, 592, 27239, 2783, 2784, cesta na vrchol Ještědu



PŘÍLOHA

Běh detail Jablonné v Podještědí: nezpevněná polní turistická cesta s podchodem komunikace č.1/13, Jablonné v Podještědí - ulice U Stadionu, Liberecká ulice - úsek 100m, ulice Máchova, Potoční, Ke studánce, nezpevněná cesta kolem rybníka a kolem zámku Lemberk





Pomáhat a chránit

KŘP ÚSTECKÉHO KRAJE

Územní odbor Děčín
dopravní inspektorát

Č. j. KRPU-136196-2/ČJ-2024-040206

Děčín 12. srpna 2024

Počet stran: 2

Přílohy: 1/1WINTERMAN s.r.o.
Heřmanice v Podještědí 281
471 25 Jablonné v Podještědí**Triatlon Winterman 2024, okr. Děčín - stanovisko.**

Dopravní inspektorát v Děčíně obdržel Vaši žádost o vyjádření k přechodné úpravě provozu na pozemních komunikacích spočívající v označení cyklistické části závodu "Triatlon Winterman 2024" svislým dopravním značením IP22 "Změna organizace dopravy" s textem "cyklistický závod" dne 13.10.2024 na silnicích okresu Děčín.

DI-Děčín Vám jako příslušný orgán Policie ČR dle ust. § 77 odst. 2 písm. b) zák. č. 361/2000 Sb., o provozu na pozemních komunikacích, ve znění pozdějších předpisů vydává stanovisko:

S o u h l a s í

s přechodnou úpravou provozu na pozemních komunikacích spočívající v osazení svislých dopravních značek IP22 "Změna organizace dopravy" s textem "cyklistický závod" na silnicích okresu Děčín dle námi ověřené situace, která je nedílnou součástí tohoto stanoviska při splnění podmínky zajištění bezpečnosti provozu na pozemních komunikacích **pořadatelskou službou** na stanovištích (jedná se pouze o dopravně složitější lokality a kde cyklisté z vedlejší komunikace přejíždějí hlavní pozemní komunikaci):

- Děčín - místní komunikace ul. Tyršova
- Děčín - okružní křižovatka ul. Duchcovská x ul. 28. října, ul. Pohraniční
- Děčín - ul. 28. října x ul. Čsl. Armády
- Děčín - ul. Čsl. Armády x ul. Sládkova x ul. Vokolkova x ul. Nerudova
- obec Janov - sil. III/25860 x III/25857
- obec Bynovec - sil. III/25857 x III/25858 (u fotbal. hřiště)
- k.ú. Ludvíkovice - sil. III/25857 x III/25854 (u střelnice)
- Srbská Kamenice - sil. III/25854 x III/25860
- Č. Kamenice - sil. III/25860 x III/26313
- Dolní Chřibská - sil. III/25861 x III/2653
- Doubice - sil. III/2653 x III/2652

Husovo náměstí 111
405 02 DěčínTel.: 974432259
E-mail: krpu.podatelna@pcr.cz
ID DS: a64ai6n

- Krásná Lípa - sil. II/265 x III/2653
- Zahrady - sil. II/265 x III/2656
- Brtníky - sil. II/265 x III/2657 (u ústavu)
- Velký Šenov - sil. II/265 x III/26518 (zrcadla)
- Vilémov - sil. III/26518 x III/26510
- Dolní Poustevna - sil. II/267 x III/2675
- Rumburk - sil. II/266 x III/2657 (mlékárna)
- Staré Křečany - sil. III/2657 x III/2656
- Krásná Lípa - sil. II/265 x II/263 (náměstí)
- Křížový Buk sil. II/263 x III/26323
- Kytlice - sil. III/26322 x 26320

Po projetí všech závodníků bude použité svislé dopravní značení IP22 "Změna organizace dopravy" s textem "cyklistický závod" z pozemních komunikací okamžitě odstraněno.

Policie České republiky, jakožto dotčený orgán vydávající stanovisko, s předloženým návrhem souhlasí, neboť odpovídá obecným požadavkům na bezpečnost a plynulost provozu na pozemních komunikacích.

Uvedené stanovisko je podkladem pro stanovení přechodné úpravy provozu na pozemních komunikacích příslušným obecním úřadem obce s rozšířenou působností (Magistrát města Děčín, Městský úřad Rumburk, Městský úřad Varnsdorf, Krajský úřad Ústeckého kraje).

Zpracoval:

nstržm. Bc. Lenka Šťastná DiS.

tel.:974432257

npor. Ing. Bc. Jana Musilová
vedoucí DI Děčín



Pomáhat a chránit

JID: PCR99ETRPO43412112



POLICEJNÍ PREZIDIUM ČESKÉ REPUBLIKY

Ředitelství služby dopravní policie

Č. j: PPR-15646-5/ČJ-2024-990440

Praha 16. dubna 2024

Počet stran: 2

dle rozdělovníku

Winterman Czech Xtreme Triathlon 2024 – stanovisko Policie České republiky

Ředitelství služby dopravní policie Policejního prezidia České republiky (dále jen "ŘSDP") v souladu s ustanovením § 25 odst. 1 zákona č. 13/1997 Sb., o pozemních komunikacích, ve znění pozdějších předpisů (dále jen „zákon o PK“), vydává souhlas se zvláštním užíváním pozemních komunikací na území Ústeckého kraje a Libereckého kraje v souvislosti s pořádáním sportovní akce „**Winterman Czech Xtreme Triathlon 2024**“, konané dne 13.10.2024.

- Za řádný průběh celé akce a zajištění bezpečnosti jednotlivých účastníků zodpovídá pořadatel. Ze strany pořadatele musí být zajištěna řádná informovanost veřejnosti o připravované akci (mediální kampaň, obecní rozhlas apod.) a vyrozumění dotčených dopravních podniků, které zajišťují veřejnou hromadnou dopravu. V rozhodnutí bude stanovena fyzická osoba odpovědná za organizaci celé akce, včetně uvedení identifikačních a kontaktních údajů. Účastníci závodu (cyklisté) budou ve směru trasy závodu užívat k jízdě pouze pravý jízdní pruh, pojedou jednotlivě za sebou (vyjma předjíždění) s min. rozestupy 15 m. Účastníci nebudou nikterak bránit předjíždění ostatním účastníkům provozu na pozemních komunikacích a nesmí je ohrozit.
- S ohledem na organizování závodů za běžného provozu požadujeme, aby cyklisté (bez rozdílu věku), kteří se akce zúčastní, měli povinnost za jízdy použít ochrannou přilbu a mít ji nasazenou a řádně připevněnou na hlavě.
- Bezpečnost provozu na pozemních komunikacích, zejména v prostoru křižovatek, kde cyklisté, s ohledem na jejich průjezd křižovatkou, jsou povinni dávat některému z účastníků provozu na pozemních komunikacích přednost, bude zajištěna osobou oprávněnou zastavovat vozidla ve smyslu ustanovení § 79 zákona č. 361/2000 Sb., o provozu na pozemních komunikacích a o změnách některých zákonů, ve znění pozdějších předpisů (dále jen „zákon o silničním provozu“). Zároveň před těmito místy z obou směrů bude instalováno přechodné dopravní značení ve skladbě A22 „Jiné nebezpečí“ + E13 „Dodatková tabulka“ s textem „Cyklistický závod“ a mimo obec požadujeme snížit nejvyšší dovolenou rychlost postupně na 70 km/h a 50 km/h.

V Libereckém kraji jde o tato místa :

- 1) křižovatka silnic III/26322 × I/9 (Nová Huť),
- 2) křižovatka silnic I/9 × III/26844 (Nová Huť),
- 3) křižovatka silnic III/26839 × III/27014 (Juliovka),
- 4) křižovatka silnic III/27014 × III/27016 (Heřmanice v Podještědí)

Strojnická 27
170 89 Praha 7

Tel.: +420 974 834 302
Fax: +420 974 834 704
Email: pp.rsdp@pcr.cz
ID DS: gs9ai55

- Přejížděnou úpravu provozu na pozemních komunikacích stanoví příslušný silniční správní úřad. Dotčeným orgánem pro stanovení přechodné úpravy provozu je policie.
- Zvláštní užívání pozemní komunikace pro cyklistickou část, se týká zejména silnice č. I/62 a silnic II. a III. třídy na trase závodu Děčín, Hřensko, Jetřichovice, Růžová, Arnoltice, Bynovec, Kámen, Česká Kamenice, Krásná Lípa, Mikulášovice, Vilémov, Dolní Poustevna, Lobedava, Lipová, Šluknov, Rumburk, Staré Křečany, Chřibská, Česká Kamenice, Kytlice, Heřmanice v Podještědí. Omezení obecného užívání pozemní komunikace pomocí uzavírky, pro běžeckou část, se týká zejména silnic II. a III. třídy na trase závodu Heřmanice v Podještědí, Jablonné v Podještědí, Janovice v Podještědí, Dubnice, Žibřidice, Křižany, Družcov, Janův Důl, Hoření Paseky a Ještěd.
- V rozhodnutí o povolení zvláštního užívání pozemních komunikací budou uvedeny osoby z řad pořadatelů, které budou oprávněny zastavovat vozidla v souladu s § 79 odst. 1 písm. m) zákona o silničním provozu, v souvislosti s pořádanou sportovní akcí. Tato osoba musí mít při výkonu oprávnění kopii rozhodnutí o povolení zvláštního užívání u sebe. Osoba pořadatele bude oblečena v souladu s vyhláškou č. 294/2015 Sb., kterou se provádějí pravidla provozu na pozemních komunikacích, ve znění pozdějších předpisů.
- Pořadatel **prověří** u správce komunikace možnost využití jako trasu závodu most č. 2653-1, v obci Krásný Buk, na silnici III. třídy č. 2653, a to vzhledem k jeho předpokládané rekonstrukci v termínu od července do listopadu 2024.

Pokud budou výše uvedené podmínky splněny, lze konstatovat, že návrh odpovídá obecným požadavkům na bezpečnost a plynulost provozu na pozemních komunikacích.

Na základě pravomocného rozhodnutí o povolení zvláštního užívání pozemních komunikací může být v zájmu zajištění bezpečnosti a plynulosti silničního provozu poskytnuta potřebná součinnost Policie České republiky. O tuto je nutné zažádat na místně příslušném útvaru Policie České republiky nejpozději 30 dní před startem závodu.

Stanovisko ve smyslu ustanovení § 25 odst. 1 zákona o PK je společné za Policii České republiky odbor služby dopravní policie Krajského ředitelství policie Ústeckého kraje a Krajského ředitelství policie Libereckého kraje.

Vyřizuje: kpt. Bc. Jan Gallo, ☎ 974 834360, e-mail: jan.gallo@pcr.cz

z rozkazu:
plk. Mgr. Jan STRAKA

plk. Mgr. Michal Hodbod'
ředitel služby dopravní policie
pověřen zastupováním

Rozdělovník:

Obdrží:

WINTERMAN, s.r.o., Heřmanice v Podještědí 281, 471 25 Jablonné v Podještědí, IDDS: qav6cyz

Na vědomí:

Krajské ředitelství policie Ústeckého kraje, odbor služby dopravní policie
Krajské ředitelství policie Libereckého kraje, odbor služby dopravní policie